

# Charity walks 2017 Course maps

日野春駅→あおぞら共和国=全長約12Km



**あおぞら共和国 Goal**

セブンイレブン、サントリー白州蒸溜所、ゆめ屋、マツトリー、前沢上、前沢、竹花スポーツ広場

七賢で休憩しましょう。この先トイレはありません。  
**完歩パーティに間に合うように歩くには、七賢を13時40分(目安)には出発です。**

**休憩! 七賢**

【七賢】とは 山梨純醸株式会社 甲斐駒ヶ岳の伏流水を使った日本酒の酒蔵。ショップ、カフェ、レストランも併設。見学もできます。大勢でトイレ借りちゃおうので、グループ代表は何か買ってください。

台ヶ原下信号、20号の北側の道に入ります。

どちらのコースでもOK

花水坂入口

上三吹信号、国道20号を横断します。

水車の里公園

水車の里公園は大きな看板はありません。この先右の坂の上の万休院(萬休院)舞鶴松が有名です。そちらに行く坂の手前左です。

**火の見櫓**

台が原境内の旧道を進みます。国道20号と交差する手前、火の見櫓の角で右に折れ、集落内の道へ。少し行くと下り坂になり、その先田んぼの中を進む道が見えます。

20号を渡ったところに甲州街道の古道の入口があります。台ヶ原下信号まで「古道」は山道の部分を歩くことができます。カート、車いすは20号を直進します。好きなコースを選択してください。

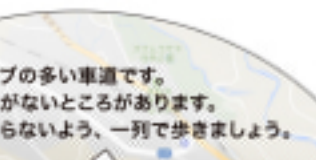
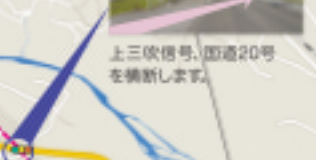
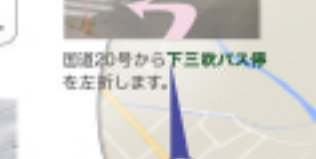
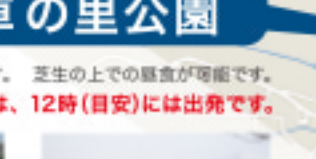

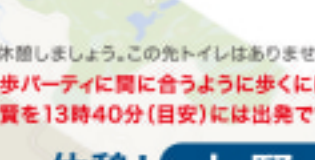
上三吹信号、国道20号を横断します。

水車の里公園

水車の里公園は大きな看板はありません。この先右の坂の上の万休院(萬休院)舞鶴松が有名です。そちらに行く坂の手前左です。

**コース案内**

このマークがあるところは誘導スタッフがいる予定です。交番のため不在の時もあります。



2017.4 発行

# 新緑ウォーク 2017 コース注意ヶ所 V1



① 牧原交差点を渡り、国道 20 号の左側の歩道を、大武川橋に向かう。大武川橋には左側にしか歩道が無い。



② 大武川橋を過ぎて最初の交差点を左折する。

水車小屋公園 昼食休憩、トイレあり



③



③ 左折し、水車小屋・トイレのある公園へ休憩後は正面の青い看板の右側の道へ進む



④水車公園から出発して最初の交差点を左折



⑤上三吹交差点で国道 20 号を渡り旧道を進む



⑤上三吹交差点・・・国道 20 号を渡り旧道を進む



⑥旧道から国道 20 号の右側歩道を花水坂入口へ進む



⑦花水坂入口交差点・・・車椅子は 20 号の右側を直進する、歩行者は左側の古道の石碑の横から草道（甲州街道古道）へ入る



⑧台ヶ原下交差点・・・国道 20 号を渡り旧道を進む



⑧台ヶ原下交差点 渡って、右側の旧道へ進む



七賢(酒蔵) ここでトイレ休憩  
道路反対側の金精軒(お菓子)でもトイレ休憩可



⑨火の見櫓の先で右折して、旧道を進む



⑩前沢上交差点・・・国道 20 号渡って進む



⑩前沢上交差点、国道 20 号渡って進む



⑪この付近、静かに、止まらずにゴールへ